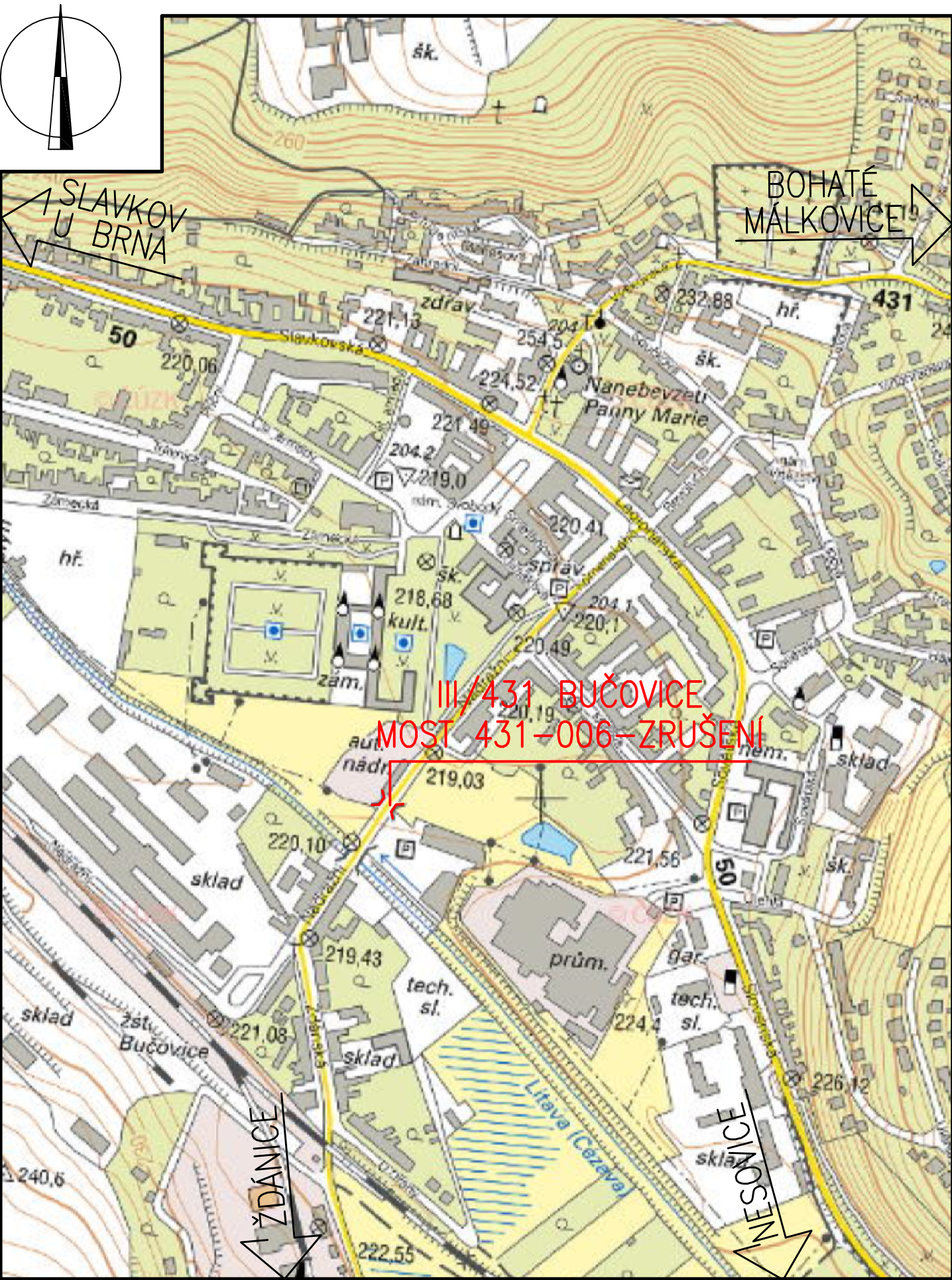
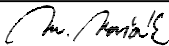

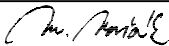


CELKOVÁ SITUACE STAVBY M 1:5 000



SOUŘADNÝ SYSTÉM: S - JTSK
VÝŠKOVÝ SYSTÉM: B.p.v.

OZNAČENÍ		POPIS ZMĚNY		DATUM	PODPIS
HIP		ZODP. PROJEKTANT	VYPRACOVAL	KONTROLOVAL	
		ING. MARTIN VAŠÁK	ING. MICHAL ČUPR	ING. MARTIN VAŠÁK	
					
INVESTOR: SÚS Jihomoravského kraje, p.o., Žerotínovo nám. 449/3, 602 00 BRNO					
KRAJ: JIHMORAVSKÝ		ORP: BUČOVICE		KATASTR: BUČOVICE	
STAVBA: <div>III/431 BUČOVICE, MOST 431 - 006 - ZRUŠENÍ</div> ČÁST: <div>C - VÝKRESOVÁ ČÁST</div>				FORMÁT	2 x A4
				DATUM	SRPEN 2017
				STUPEŇ	DOS
				ČÍSLO ZAK.	2017589
				MĚŘÍTKO	1:50
PŘÍLOHA: <div>CELKOVÁ SITUACE STAVBY</div>				ČÍSLO PŘÍLOHY: <div>C.1</div>	ČÍSLO PARÉ:
Dokumentaci lze užívat pouze ve smyslu příslušné smlouvy o dílo výkres, či jeho část, může být kopírován nebo jiným způsobem rozšiřován pouze po předchozím souhlasu IM-Projekt, Inženýrské a mostní konstrukce, s.r.o.					

Dokumentaci lze užívat pouze ve smyslu příslušné smlouvy o dílo výkres, či jeho část, může být kopírován nebo jiným způsobem rozšiřován pouze po předchozím souhlasu IM-Projekt, Inženýrské a mostní konstrukce, s.r.o.